

Göngu- og hjólreiðastígar



Egilsstaðir	935
Ísafjörður	438
Ákureyri	379
Bláneyri	225
Ólafsvík	176
Borgarnes	86

Bláneyri	24
----------	----

Hverfjörður	45
Þorlákshöfn	51
Selfoss	57
Múli	64
Heiðabólur	103
Vík/Mýrat	107











Grindavík	44
Keflavík	35

Vegvísir



Sá sem ber þennan staf mun ekki villast í hrið eða verða úti, og eins rata þó ókunnugur sé.

Skýringar / Notes

-  Aðalstígur / Main Path
-  Aðalstígur - mól / Main Path - Gravel
-  Tengistígur / Secondary Path
-  Tengistígur - mól / Secondary Path - Gravel
-  Tengistígur - hjólaúfir / Secondary Path - Sharrow
-  Mörk sveitarfélaga / Municipal Boundaries
-  Númer stígs / Path Number
-  Vegalengd í km / Distance in km
-  Göngubrýr - undirgöng / Footbridge - Underpass
-  Upplýsingaskilti / Information

Reykjavíkurborg
Fránkvarða- og eignarvið

