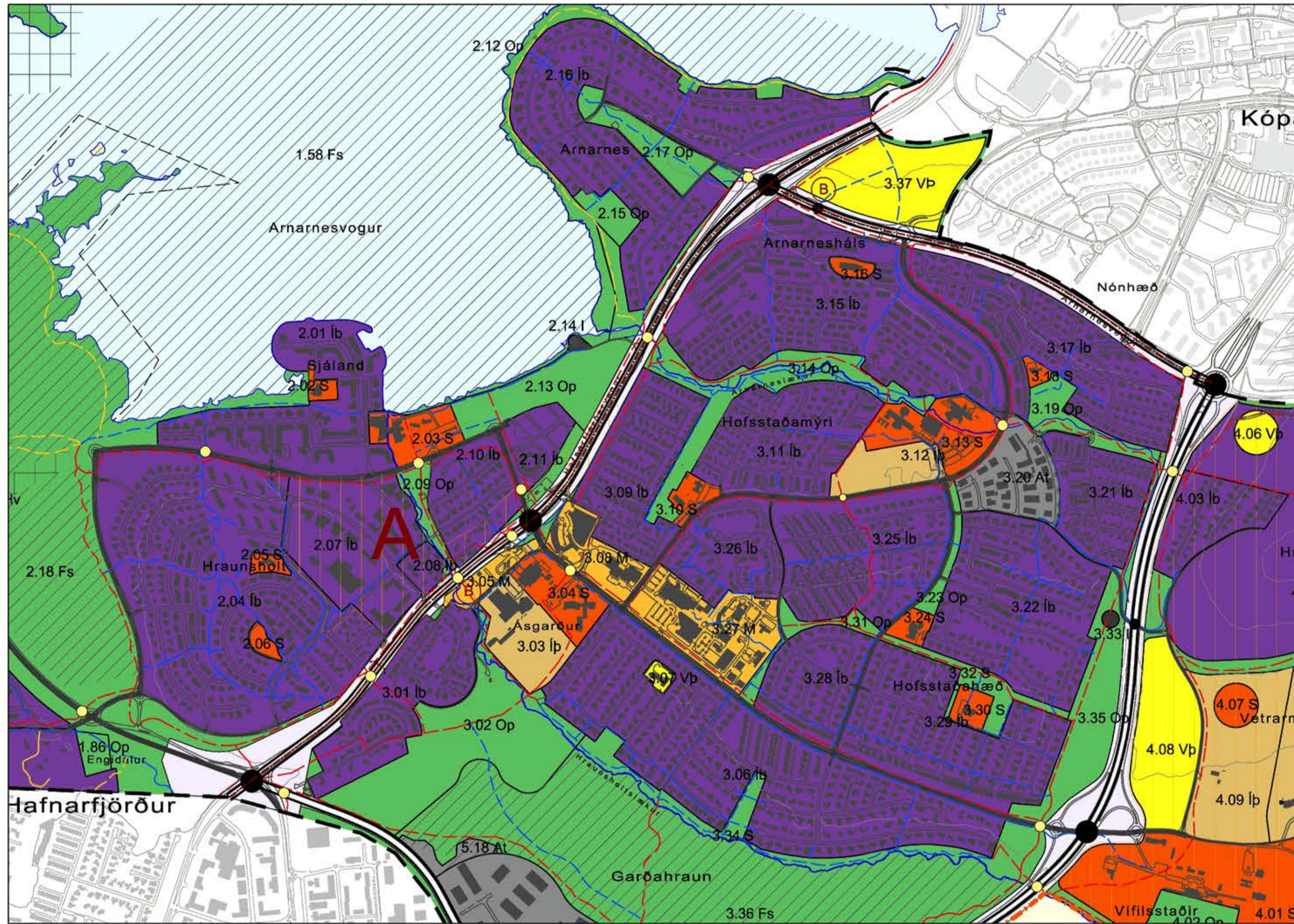
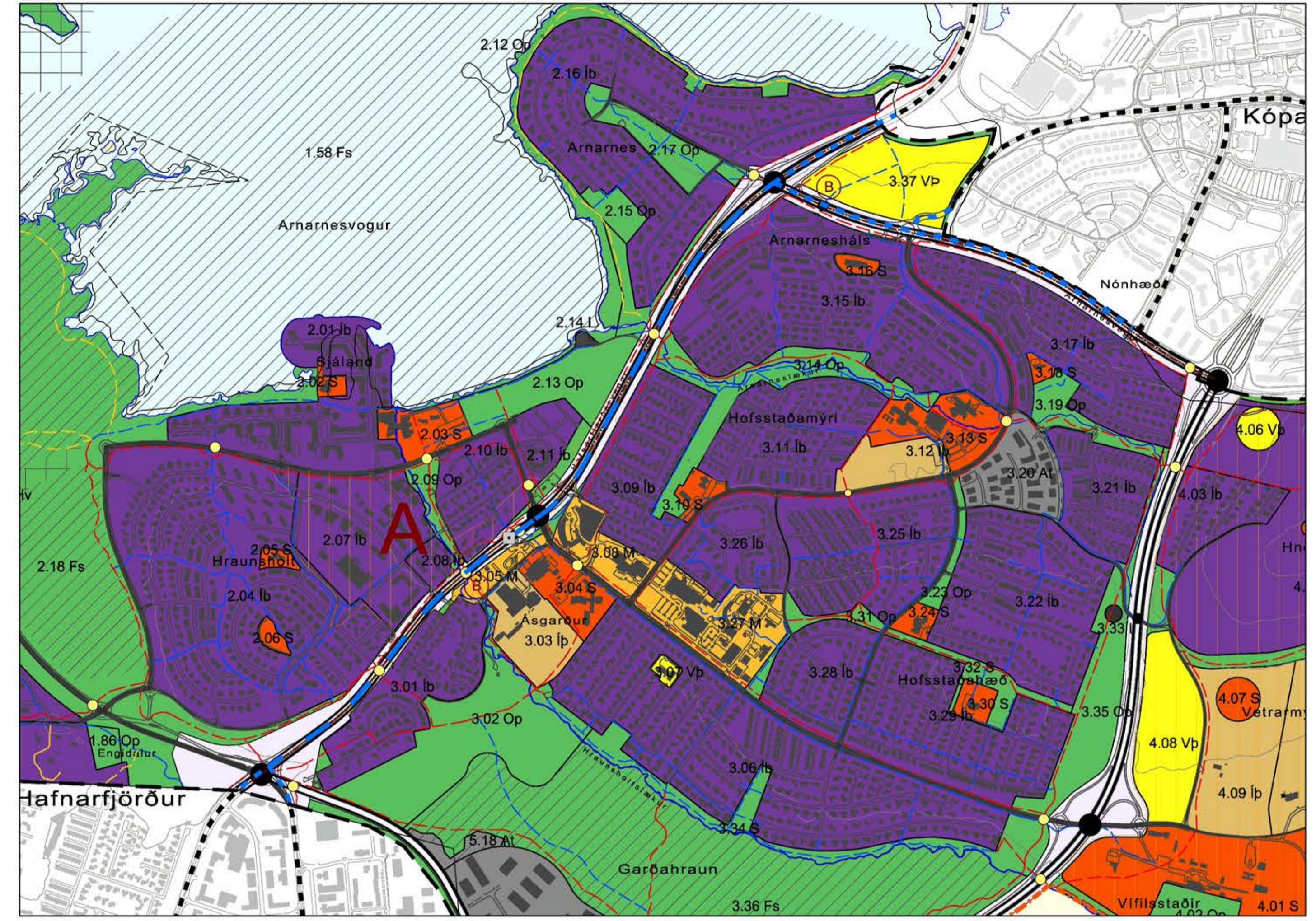


# Vinnslutillaga breytingar á Aðalskipulagi Garðabæjar 2016-2030

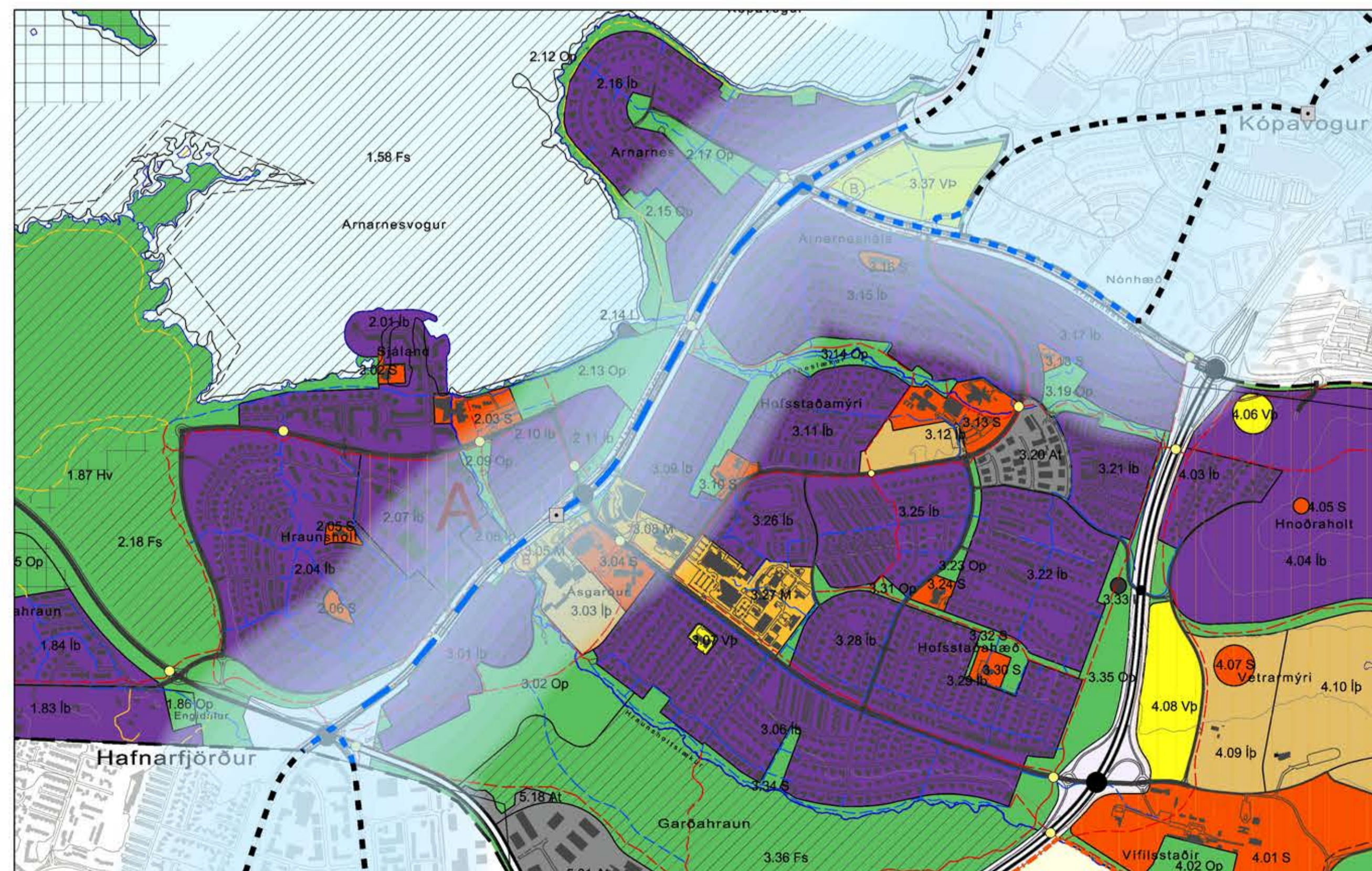
## Innleiðing samgöng- og þróunaráss höfuðborgarsvæðisins



Gildandi aðalskipulag. Kvarði: 1:10.000 [A1]



Tillaga að breytingu. Kvarði: 1:10.000 [A1]



Þemakort. Líkleg áhrifasvæði Borgarlínu. Kvarði: 1:12.500 [A1]

### Skýringar

- ÞÉTTBYLI
- ÍBÚÐARBYGGÐ
- VP VÆRSLUN OG ÞJÓNUSTA
- M MIDSVÆÐI
- S SAMFÉLAGSÞJÓNUSTA
- A ATHAFNASVÆÐI
- AFÞREYINGAR- OG FERÐAMANNASVÆÐI
- IDNADARSVÆÐI
- HAFNARSVÆÐI
- L LANDUNADARSVÆÐI
- lb ÍBROTTSVÆÐI
- K KIRKJUGARÐUR
- OP OPIN SVÆÐI
- OB ÖBYGGÐ SVÆÐI
- A/B AFMÖRKUN ÞRÓUNARSVÆÐA
- AR OG VÖTN
- STOFNBRAUTIR
- TENGBRAUTIR
- ADRIR VEGIR TIL SKÝRINGAR
- STOFNSTÍGAR
- TENGISTÍGAR
- ÚTIVISTARSTÍGAR
- REIÐLEIÐIR
- MISLÆG GATNAMÓT
- UNDIRGÖNG GANGANDI VEGFARENDUR
- UNDIRGÖNG GANGANDI ÖKUTÆKI
- B BÍÐSTÖÐ BORGARLÍNA
- BORGARLÍNA
- FRÍBLÝSTAR MINJAR SAMT HJELGUNARSVÆÐI
- FRÍBLÝST SVÆÐI (MEÐ MÖRKUM)
- HYVERFISVERND VEGNA NATTURMINJIA
- MINJAVERNÐ
- VÁTNSVERNDARSVÆÐI II, BRUNNSVÆÐI
- VÁTNSVERNDARSVÆÐI II, GRANNSVÆÐI VÁTNSBÓLA
- ÖRYGGISSVÆÐI VEGNA GRUNNVATNS
- GRÆNTREFILLINN
- HÁSPENULÍNA MEÐ HJELGUNARSVÆÐI
- HÁSPENUSTRENGUR MEÐ HJELGUNARSVÆÐI
- MÖRK ÞÉTTBYLIS
- MÖRK SKIPULAGSSVÆÐIS (SVEITARFÉLAGSMÖRK)
- KJARNASTÖÐ
- BORGARLÍNA
- VALKOSTIR BORGARLÍNU
- LÍKLEG ÁHRIFASVÆÐI BORGARLÍNU

### Samþykkt og staðfesting

Aðalskipulagsbreyting þessi sem auglýst hefur verið skv. 31. gr. skipulagslaga nr. 123/2010 var samþykkt í bæjarstjórn þann \_\_\_\_ 2017.

Aðalskipulagsbreyting þessi var staðfest af Skipulagsstofnun þann \_\_\_\_ 2017.

Skipulagsgögn: Uppdrætti fylgir greinargerð.  
Kortagrunnur: Aðalskipulag Garðabæjar 2016-2030. Landmælingar Íslands.  
Hnitakerfi: ISN93 Blaðastærð: A1

## VSÓ RÁÐGJÖF

Borgartún 20, 105 Reykjavík | Sími 585-9000 | Símbref: 585-9010 Netfang: vso@vso.is | www.vso.is

Teikning: AK  
Skipulag: AK, SGT

Dags.: 9. maí 2017  
Yfirfarið: SGT

