Vinnslutillaga breytingar á Aðalskipulagi Hafnarfjarðar 2013-2025
Samgöngu- og þróunarás höfuðborgarsvæðisins

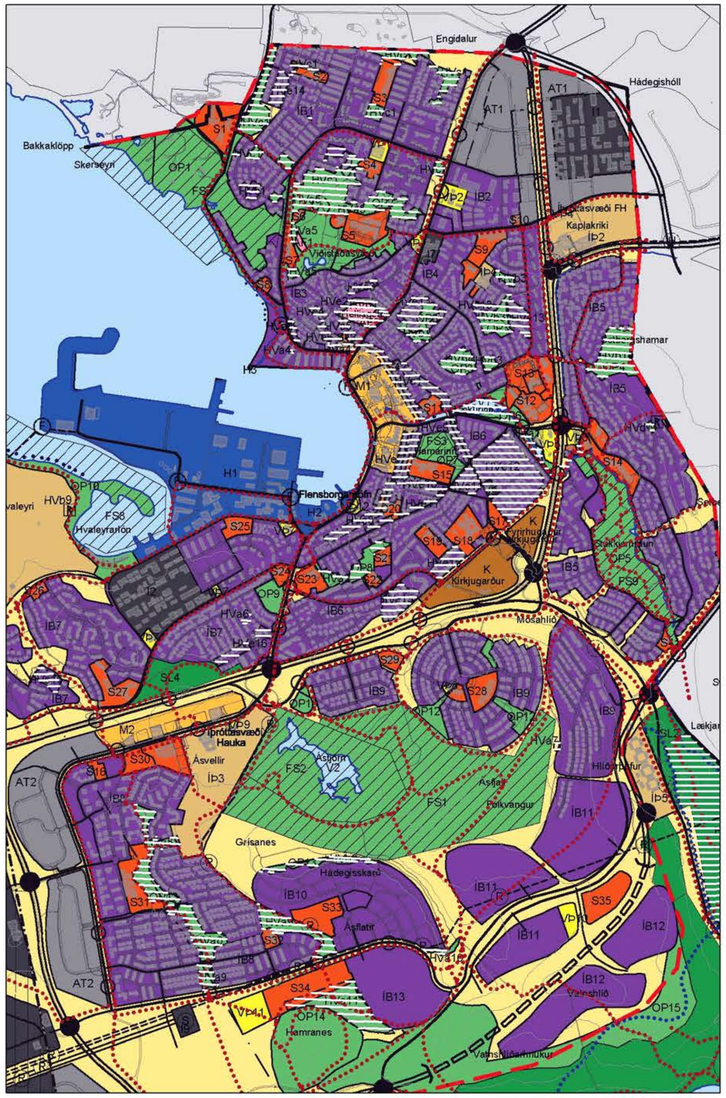

Gildandi aðalskipulag. 1:15.000 [A1]

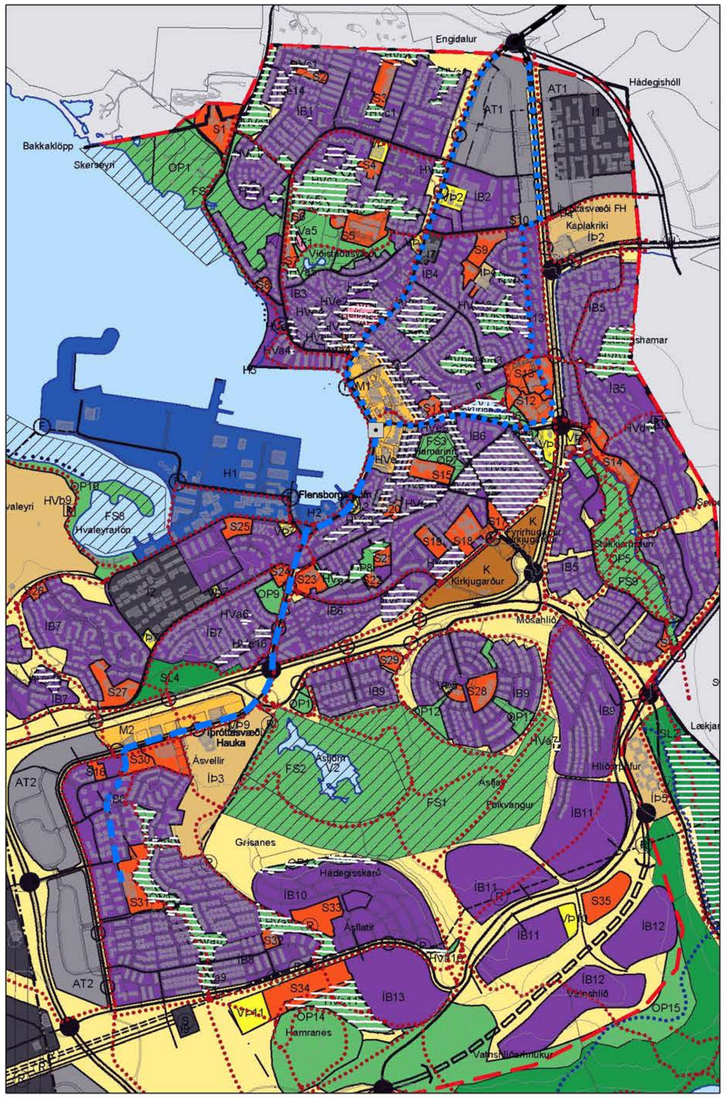

Tillaga að aðalskipulagi. 1:15.000 [A1]

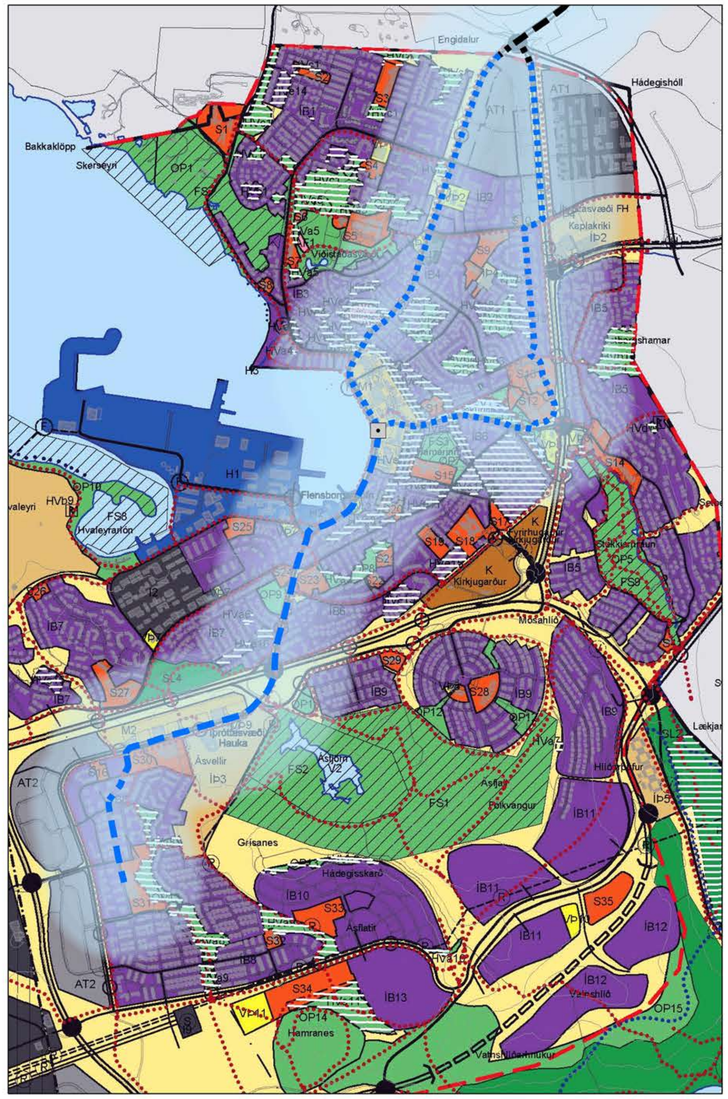

Þemakort. Líkleg áhrifasvæði Borgarlínu. 1:15.000 [A1]

N

Skýringar:

0 0,5 1 2 3 km

Samþykkt og staðfesting

Aðalskipulagsbreyting þessi sem auglýst hefur verið skv. 31. gr. skipulagslaga nr. 123/2010 var samþykkt í bæjarstjórn þann ____ 2017.

_____

Aðalskipulagsbreyting þessi var staðfest af Skipulagsstofnun þann ____ 2017.

_____

Skipulagsgögn: Uppdrætti fylgir greinargerð.
Kortagrunnur: Aðalskipulag Hafnarfjarðar 2013-2025. Landmælingar Íslands.
Hnitakerfi: ISN93 Blaðstærð: A1

VSÓ RÁÐGJÖF
Borgartún 20, 105 Reykjavík | Sími 585-9000 | Símbréf: 585-9010 Netfang: vso@vso.is | www.vso.is

Teikning: AK Skipulag: AK, SGT	Dags.: 11. maí 2017 Yfirfarið: SGT

SAMTÖK SVEITARFÉLAGA Á HÖFUÐBORGARSVÆÐINU

HAFNARFJÖRÐUR