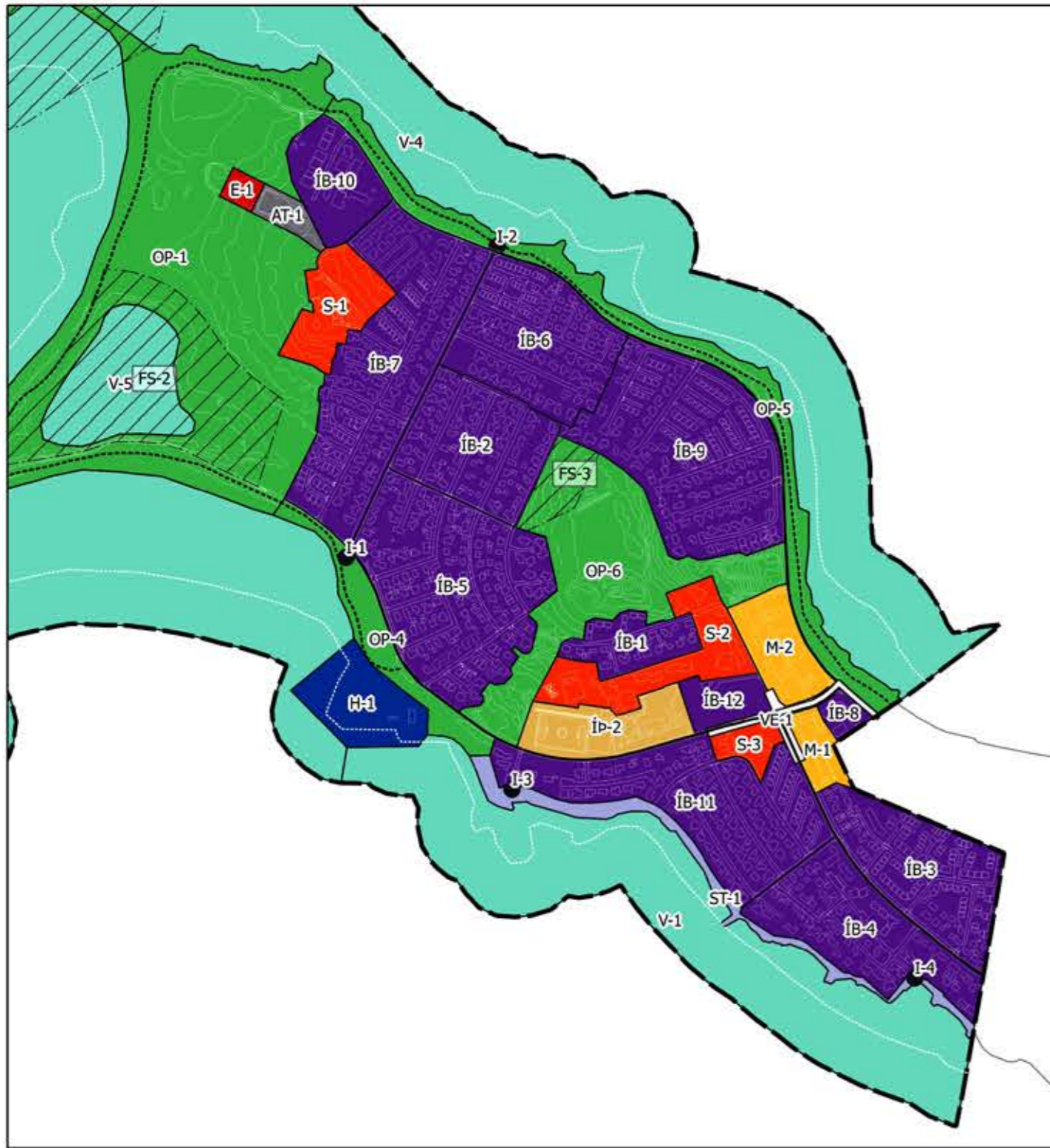
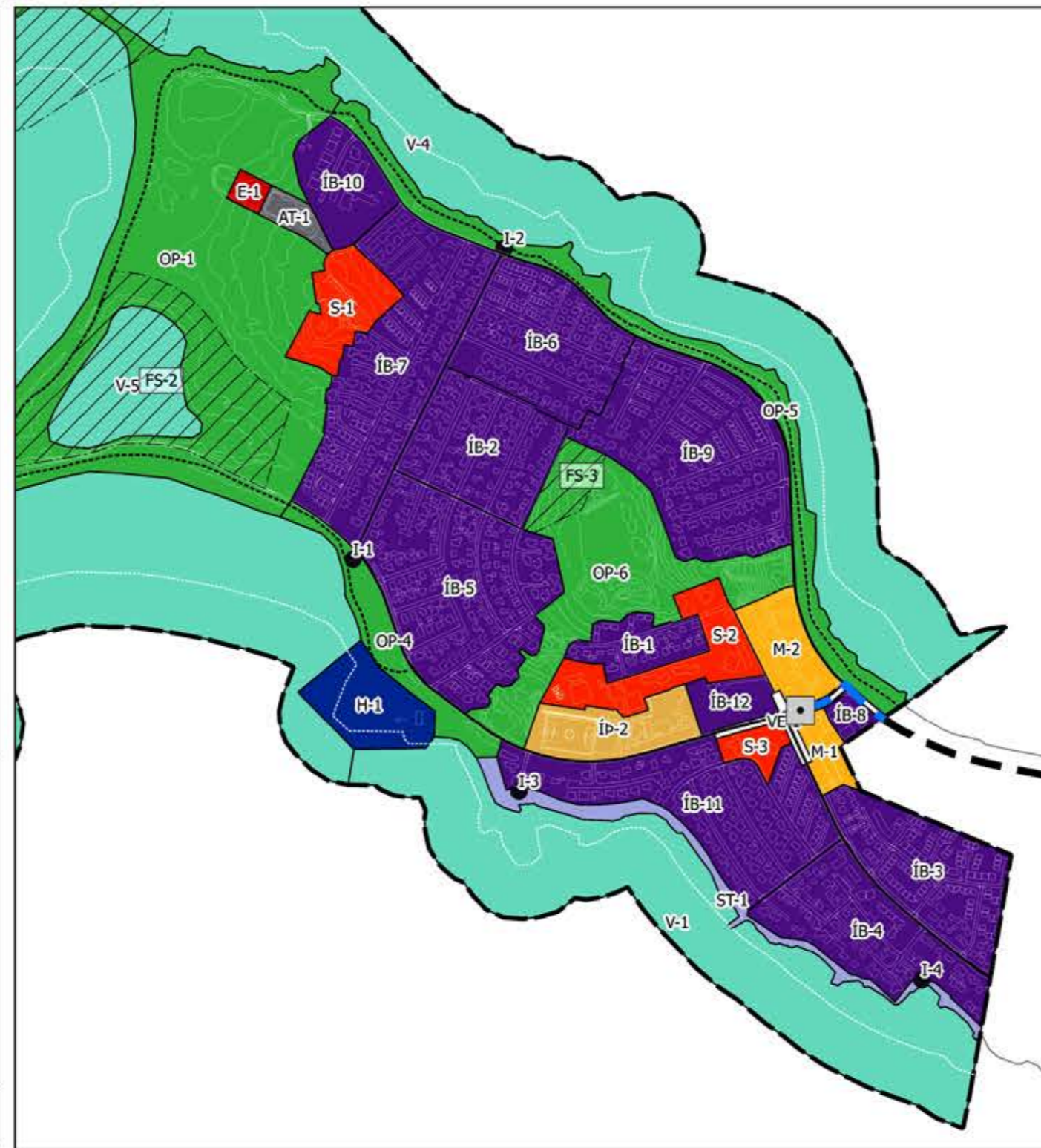


Vinnslutillaga breytingar á Aðalskipulagi Seltjarnarnesbæjar 2015-2033 Samgöngu- og þróunarás höfuðborgarsvæðisins



Gildandi aðalskipulag. 1:12.000 [A2]



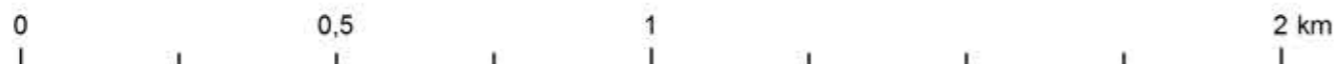
Tillaga að aðalskipulagi. 1:12.000 [A2]



Þemakort. Líkleg áhrifasvæði Borgarlínu.
1:12.000 [A2]

Skýringar

- Skipulagsmörk
- Stefna um landnotkun
- Athafnasvæði (AT)
- Efnislosunarsvæði (E)
- Hafnarsvæði (H)
- Iðnaðarsvæði (I)
- Íbúðarbyggð (ÍB)
- Íþróttasvæði (ÍÞ)
- Miðsvæði (M)
- Opin svæði (OP)
- Samfélagsþjónusta (S)
- Vötn, ár og sjór (V)
- Vegir, götur og stigar (VE)
- Strandsvæði (ST)
- Stofnbraut
- Tengibraut
- Aðskilinn göngu- og hjólastígur
- Takmarkanir á landnotkun
- Friðlýst svæði
- Kjarnastöð
- Borgarlína
- Líkleg áhrifasvæði Borgarlínu



Samþykkt og staðfesting

Aðalskipulagsbreyting þessi sem auglýst hefur verið skv. 31. gr. skipulagslaga nr. 123/2010 var samþykkt í bæjarstjórn þann ____ 2017.

Aðalskipulagsbreyting þessi var staðfest af Skipulagsstofnun þann ____ 2017.

Skipulagsgögn: Uppdrætti fylgir greinargerð.
Kortagrunnur: Aðalskipulag Seltjarnarnesbæjar 2015-2033. Landmælingar Íslands.
Hnitakerfi: ISN93 Blaðstærð: A2

VSÓ RÁÐGJÖF
Borgartún 20, 105 Reykjavík | Sími 585-9000 | Símbréf: 585-9010 Netfang: vso@vso.is | www.vso.is

Teikning: AK Skipulag: AK, SGT	Dags.: 15. maí 2017 Yfirfarið: SGT
-----------------------------------	---------------------------------------